Une Znieff, c'est...

une ¿che descriptive

znieff

INVENTAIRE DES ZONES NATURELLES D'INTERETS ECOLOGIQUE, FAUNISTIQUE ET FLORISTIQUE DE BOURGOGNE-FRANCHE-COMTE

Bourgogne-Franche-Comté

ZNIEFF DE TYPE 1

PRES DE LA MECHANTE FEMME

Identifiant régional : 45 000 028
Identifiant national : 430020458
Ancien identifiant régional : 00000725

Date description : 01/01/2006
Date modification : 01/01/2011
Date CSRPN : 15/10/2009
Date MNHN : 09/04/2013

DESCRIPTION GEOGRAPHIQUE
Commune(s) : Epenouse (25218)
Superficie : 0,77 ha
Altitudes : 592 à 599 m.
ZNIEFF II parent : aucune
ZNIEFF II(ects) : aucune

REDACTEUR
DREAL FRANCHE-COMTE

CRITERES D'INTERET

Patrimoniaux	Fonctionnels	Complémentaires
10 - Ecologique	42 - Ralentissement du ruissellement	
20 - Faunistique	60 Fonction d'habitat pour les populations animales ou végétales	
22 - Insectes		
30 - Floristique		
36 - Phanérogammes		

BILAN DES CONNAISSANCES
Nulle : Mammifères, Oiseaux, Reptiles, Amphibiens, Poissons, Autres invertébrés, Bryophytes, Algues,Champignons, Lichens
Faible : Insectes, Habitats
Moyen : Phanérogammes, Pétridophytes
Sans objet :

FACTEURS INFLUENCANT L'EVOLUTION E LA ZONE
310 - Comblement, assèchement, drainage, polderisation des zones humides
530 - Plantations, semis et travaux connexes
915 - Fermeture du milieu

COMPLEMENTS DESCRIPTIFS

Géomorphologie	Activités humaines
61 - Plateau	00 - Pas d'activité marquante

Statuts de propriétés	Mesures de protection
01 - Propriété privées (personne physique)	01 - aucune protection

Fiche générée le 03/08/2017

avec :

- les données d'identi¿cation, l'intérêt de la zone, le bilan des prospections et les facteurs in¿uençant son évolution
- un commentaire décrivant la zone
- les données "habitats naturels" déterminant la zone et des informations sur les milieux cités
- les données "espèces" déterminant la zone et des informations sur le statut des espèces citées
- les sources ayant permis sa description

un contour géographique

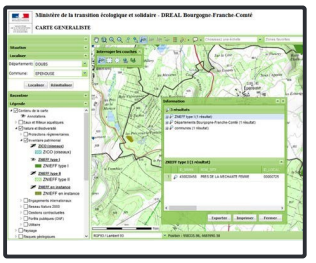

Comment savoir si un terrain est en ZnieË ?

Rendez-vous sur le site de la Dreal, dans la rubrique de l'Information géographique
www.bourgogne-franche-comte.developpement-durable.gouv.fr/information-geographique-r2245.html

Vous y trouverez la cartographie interactive, permettant de visualiser les contours des ZnieË et d'autres zonages, mais aussi d'accéder aux ¿ches et cartes correspondantes.

Autre possibilité, l'espace «Base de données communales» vous permettant de sélectionner une commune, d'aËicher la liste des zonages environnementaux présents sur cette communes, dont les ZnieË. On peut aussi accéder aux cartes et ¿ches correspondantes.

Pour aller plus loin

Le site internet de la Dreal contient de nombreuses informations sur l'inventaire ZnieË, ainsi que d'autres sujets en lien avec la nature et la biodiversité :
www.bourgogne-franche-comte.developpement-durable.gouv.fr

Sigogne, une cartographie interactive, permet d'accéder à des informations sur la nature
www.sigogne.org

Le SINPBourgogne-Franche-Comté permet le partage des données nature et paysage :
www.ideobfc.fr

L'ensemble des données sur les ZnieË, ainsi que bien d'autres données sur les espèces ou les milieux sont disponibles sur le site de l'INPN, l'inventaire national du patrimoine naturel, site géré par le Muséum national d'Histoire naturelle :
inpn.mnhn.fr/programme/inventaire-znieff/presentation

DREAL BOURGOGNE-FRANCHE-COMTÉ

SERVICE BIODIVERSITÉ EAU PATRIMOINE

17E rue Alain Savary CS 31 269
25 005 BESANCON CEDEX
tél : 03 81 21 67 89

sbep.dreal-bourgogne-franche-comte@developpement-durable.gouv.fr

Conception : Dreal Communication - 2018

ZNIEFF des Aulnaies de la Vallée des Bouillons et des Lônes (Photo FEMC)

L'inventaire znieff en Bourgogne-Franche-Comté

ZONES NATURELLES D'INTÉRÊT ÉCOLOGIQUE, FAUNISTIQUE ET FLORISTIQUE

" CONNAITRE POUR MIEUX PROTÉGER"

Au même titre que les richesses culturelles, les milieux naturels font partie de notre patrimoine commun. Ils contribuent à la qualité de notre vie quotidienne en raison de leur valeur biologique et paysagère et il est du devoir de tous de contribuer à leur protection. On protège bien ce que l'on connaît.

Une démarche d'inventaire née il y a plus de 30 ans

Institué par la loi (article L.411-1 A du Code de l'Environnement), l'inventaire du patrimoine naturel a pour objet de réaliser une couverture, sur l'ensemble du territoire national, des zones de grand intérêt écologique, des espèces les plus remarquables de faune et de ¿ore et des témoignages géologiques et paléontologiques de l'histoire du monde vivant.

L'inventaire des zones naturelles d'intérêt écologique, faunistique et ¿oristique (ZnieË) constitue le point fort de l'inventaire du patrimoine naturel.
L'ËÀt assure la conception, l'animation et l'évaluation de cet inventaire conduit sous la responsabilité du Conseil scienti¿que régional du patrimoine naturel et du Muséum national d'Histoire naturelle qui le valident.

Un moteur de la connaissance du territoire et un outil d'aide à la décision

Une ZnieË est un secteur de territoire pour lequel des experts scienti¿ques ont identi¿é des éléments remarquables du patrimoine naturel.

Cet inventaire scienti¿que indique la présence avérée d'espèces et d'habitats naturels à fort intérêt régional au sein d'un périmètre dé¿ni. Chaque zone répertoriée est qual¿ée par un contour, une ¿che de données (espèces, habitats naturels) incluant aussi un descriptif et une évaluation de l'état de conservation.

Cet inventaire est un outil de connaissance et d'information sur les richesses du patrimoine naturel régional.

Cest une référence pour tous les utilisateurs de l'espace : élus, propriétaires fonciers, aménageurs, bureaux d'étude, gestionnaires de l'espace rural, membres d'associations et scienti¿ques. Il est devenu un des éléments majeurs de la politique de protection de la nature et de prise en compte de l'environnement dans les projets d'aménagement du territoire.

ZnieË : de la connaissance à la conservation

En tant que premier outil disponible et facilement mobilisable, les ZnieË ont permis la création de contours et l'apport de données pour de nombreux programmes de protection et de conservation du territoire.

Quelle portée réglementaire ?

L'inventaire ZnieË a été conçu comme un simple outil de connaissance et n'a pas de valeur juridique directe. Ces zones assurent toutefois un rôle d'alerte et peuvent héberger des espèces protégées par la loi (articles L.411-1 et 2 du Code de l'Environnement).

L'avenir en ZnieË

Lancé en 1982, l'inventaire était jusqu'en 2012 mis à jour périodiquement. Il devient permanent par une actualisation régulière du ¿chier : mise à jour des données, révision de contours, exclusion de secteurs ne présentant plus d'intérêt, saisie de nouvelles zones.

Muséum national d'Histoire naturelle

INÉAT DE LA RÉGION BOURGOGNE FRANCHE-COMTÉ

sources : ©IGN-BDCARTO 2015-conception : © DREAL BFC/SIDDA DOPG © DREAL BFC/SBEP CB/PCO

Quelques chiÈres

45 % du territoire régional couvert

2 117 zones recenoées
1 957 ZnieÊ de type I et 160 ZnieÊ de type II

21 390 km² couverts répertoriés

79 % des communes concernées

156 850 données d'espèces

7 612 espèces identi¿-ées

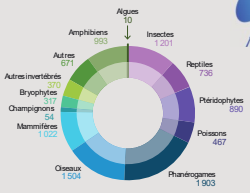

Nombre de ZnieÊ concernées pour chaque groupe

29 116 données d'habitats naturels

737 milieux identi¿-ées

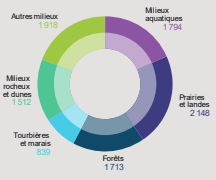

Nombre de ZnieÊ concernées pour chaque milieu

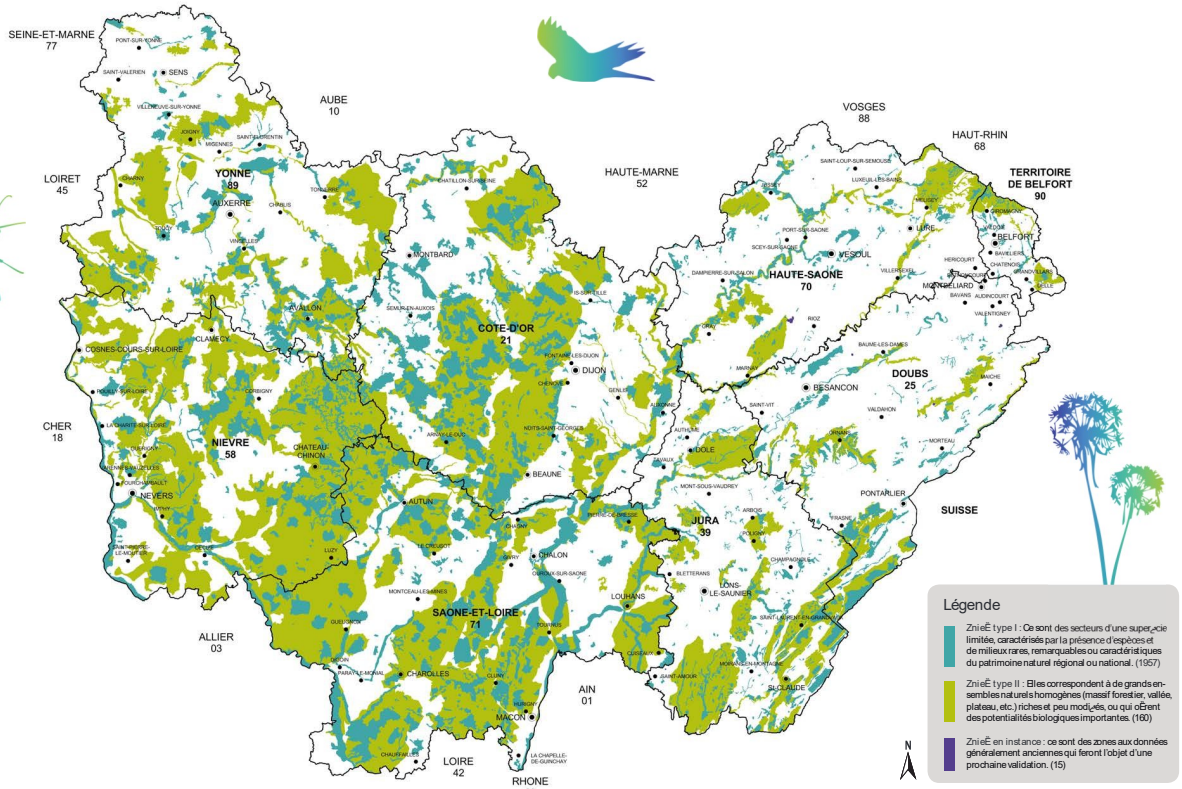

Légende

ZnieÊ type I : Ce sont des secteurs d'une super¿cie limitée, caractérisés par la présence d'espèces et de milieux rares, remarquables ou caractéristiques du patrimoine naturel régional ou national. (1957)

ZnieÊ type II : Elles correspondent à de grands ensembles naturels homogènes (massif forestier, vallée, plateau, etc.) riches et peu modi¿-és, ou qui oÊrent des potentialités biologiques importantes. (160)

ZnieÊ en instance : ce sont des zones aux données généralement anciennes qui feront l'objet d'une prochaine validation. (15)

21 / Darcey - Cavité à chiroptères

25 / La Cluse

39 / Lacs du Grand Maclu et d'Ilay

58 / St-Ouen - Pelouse de Loire

70 / St-Laurent

71 / Roche de Vergisson

89 / Vault-de-Lugny - Réseaux de mares

90 / Ballon d'Alsace